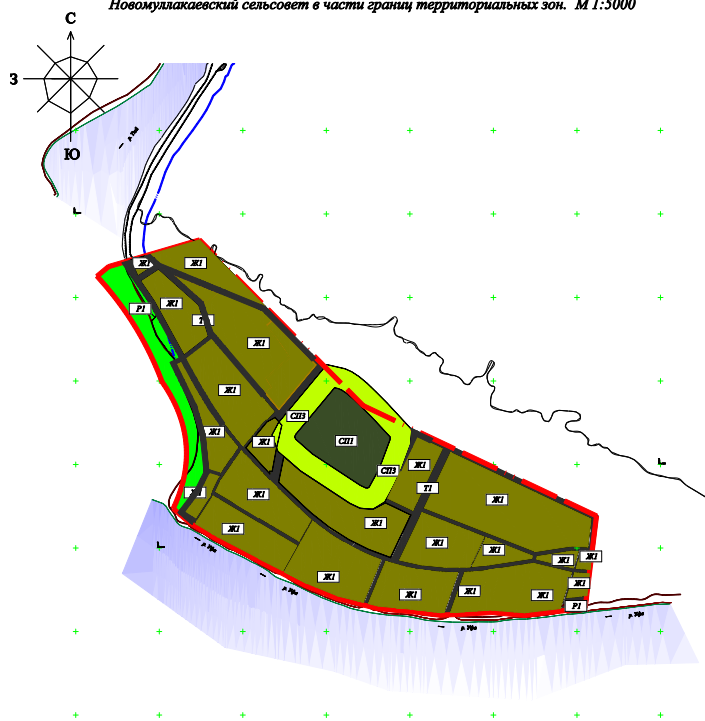




**Правила землепользования и застройки сельского поселения
Новомуллакаевский сельсовет муниципального района Караидельский район РБ**

*Карта (схема) градостроительного зонирования д. Муллакаево сельского поселения
Новомуллакаевский сельсовет в части границ территориальных зон. М 1:5000*



УСЛОВНЫЕ ОБОЗНАЧЕНИЯ

Градостроительные зоны

-  Граница населенного пункта
-  Граница градостроительных зон



Жилые:

-  ЖЗ - Индивидуальные жилые дома

Инженерно-транспортные:

-  ТИ - Транспортная инфраструктура

Специального назначения:

-  СПЗ - Кладбище
-  СПЗ - Санитарно-защитная зона, включающая санитарно-защитное озеленение

Рекреационные:

-  РЗ - Зеленые насаждения общего пользования

Масштаб: 1:5000

| | | | | | |
|--|---------|--------------|---------|-------|------------------------------|
| 336-2013-02-ТИ | | | | | |
| Правила землепользования и застройки сельского поселения Новоуллакаевский сельсовет муниципального района Караидельский район РБ | | | | | |
| Имя | Фамилия | Имя Отчество | Подпись | Дата | Сторона |
| ГАП | Шагурин | | | 05.12 | Листа 2 2 |
| Разработчик | Шагурин | | | 05.12 | ООО "Мастер план" |
| Исполнитель | Шагурин | | | 05.12 | территориальных зон М 1:5000 |